Образец по чл. 53, ал. 6 от НСГ

Одобрил:.....
.....
/име, фамилия и подпис/: .....

дата:.....г.,
№ и дата на удостоверението за упражняване на лесовъдска практика: .....

Утвърдил:.....
.....
име, фамилия,/ подпис: .....
/попълва се само в случаите на чл. 53, ал. 4 от НСГ/
дата:.....г.,
№ и дата на удостоверението за упражняване на лесовъдска практика: .....

ТЕХНОЛОГИЧЕН ПЛАН № ....

За добив на дървесина от отдел...1096.....подотдел.....п.....
На ~~ТП ДГС~~/ДЛС/~~УОГС~~.....Тракия...../*попълва се само за държавни гори*/
Община .....Родопи.....; Землище .....Скобелево.....;
имот с (кадастрален идентификатор/КВС) №....., */попълва се само за недържавни гори/*

I. Схема за добива на дървесина от насаждението

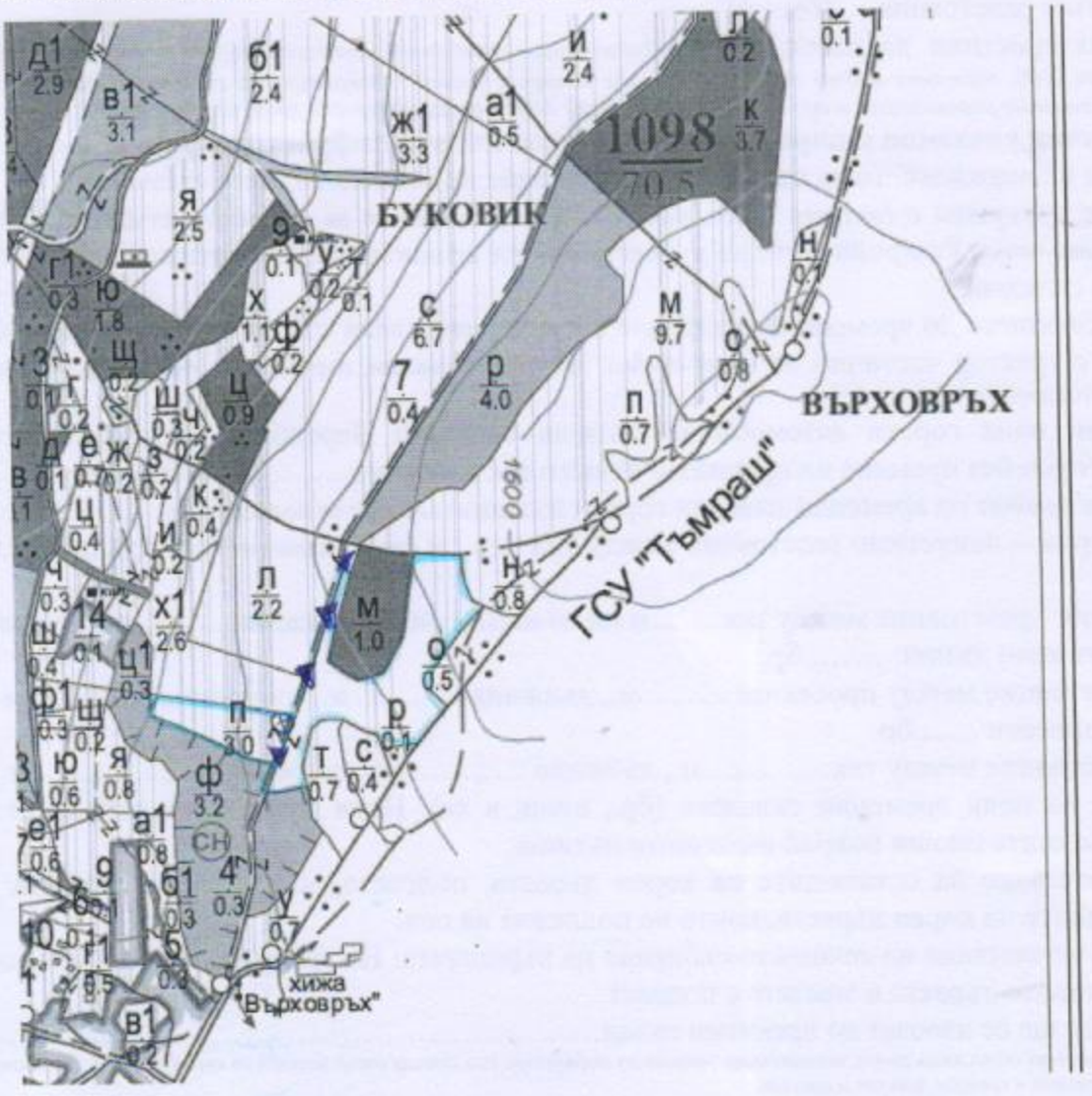

Легенда:

- проектирани коларски вр. извозни пътища
- съществуващи извозни пътища
- съществуващ автомобилен път
- просека
- ...граница на подотдел
- проектирани тракторни вр. извозни пътища
- временен склад
- трасе на въжена линия
- проектиран автомобилен път
- ...място за отпадъци и зареждане с ГСМ

На схемата задължително се нанасят контурите на насаждението/имота, съществуващите и проектирани временни горски пътища, просеките, просеките за въжени линии, извозни пътища, временни складове както и връзката им със съществуващата автомобилна пътна мрежа.

II. Характеристика на насаждението

1.Вид на сечта .....Техническа..... / интензивност 100.%

Втори вид сеч ……/ интензивност …….%

2.Площ на подотдела …3,0……ха Размер на сечището.....0.10..... ха

3. Състав по план/програма…бб8,бк2,.., действителен…,бб8,бк2, …….

4. Запас на 1 ха: с клони ….333……куб.м/ха , без клони …294…..куб. м/ха.

5. Среден наклон на терена …21……градуса.

6. Очакван добив от маркираната дървесина ……68…… лежаща маса, куб.м.

дърв. вид / категория	Бк	см	Бб			дърв. вид / категория	Бк	см	Бб				
едра	-	-	11			дребна	-	-	-			вър-	10
средна	-	-	1			дърва	17	7	32			шина	

7.Наличие и характеристика на подраста преди сечта (състав, възраст, средна височина, % на покритие)……Няма.....

8. Средно извозно разстояние …40м.....;

9. Други характеристики на насаждението (*токовища, сватбовища, надлесни дървета, сервитути, защитени територии, Натура 2000, защитени видове описани в доклада за гори с висока консервационна стойност, мъртва дървесина, вододайни зони, биологично разнообразие и др.)* ***Не попада в Натура 2000 и други защитени зони, но е във ВКС 2.***

III. Технологични указания и параметри на технологичната инфраструктура

1. Дървесината в насаждението да се добива при спазване на технологичната схема по т. I

2. Сечта ще се извършва с (моторен трион, ~~ръчно~~, машини; кастренето на отсечените стъбла се извършва: в сечище, ~~на временен склад~~) Разкройването на дървесината ще се извършва на сортименти в сечището и на временните складове.

3. Извозът от сечището до временните складове ще се осъществява с:Животинска теглителна сила механизирано с трактор частично на (~~цели стъбла~~, ~~дълги~~/къси секции, сортименти, ~~чипс и др.~~; с влачене по терена, изцяло натоварени).

4. Проектирани нови горски автомобилни пътища съгласно Наредба 5 за строителството в горските територии без промяна на предназначението им: дължина ……м. широчина ……м.

5. **Изграждане**/~~ремонт~~ на временни извозни горски пътища (вярното се подчертава):

5.1. Тракторни – допустимо разстояние между тях ….....м (не по-малко от 40 м), дължина …… м, широчина 4 м.

5.2. Коларски - разстояние между тях.....м (не по-малко от 40 м), дължина .....м, широчина ... м

6. Просеки за въжени линии: ……. бр.

допустимо разстояние между просеките ..... м., дължина ..... м., широчина ..... м.

7. Направа на просеки .....бр.

допустимо разстояние между тях .....м., дължина ……м., широчина ..... м.

8. Изграждане на нови временни складове (бр., площ в ха): Нови няма да се изграждат.Ще се използват свободните площи покрай наличните пътища.

9. Мерки за опазване на оставащите на корен дървета, подраста, младиняка и почвата: Да се опазват оставащите на корен дървета, които не подлежат на сеч.

10. Начини на почистване на сечището събиране на вършината: На купчинки в сечището, встрани от пътищата, живите дървета и местата с подраст.

11. Материалите ще се извозят до временен склад……

когато мястото на временния склад няма данни, позволяващи точното му определяне или попада извън мащаба на схемата по т. I, се посочват географските му координати в градуси, минути и секунди.

12. Други указания: Да се спазва стриктно законовата и под законовата нормативна уредба, за дейностите извършвани в горските територии.

Да се изнасят битовите отпадъци от сечището извън горските територии на определените за това места.

13. Всички операции по подготвителните и основните работи да се извършват съгласно изискванията на Правилника за здравословни и безопасни условия на труд в горите и правилата за противопожарна безопасност в горите.

Изготвил: Любен Мишев…… */подпис, име и фамилия/*

дата: .20 .г., Място на издаване гр.Кричим

№ и дата на удостоверението за упражняване на лесовъдска практика: **1035/05.01.2012г**

ЗАПОЗНАТ с технологичния план: ……/попълва се след издаването на позволителното за сеч/

Лицето по чл. 108, ал. 2 от ЗГ, на което е издадено позволително за сеч № .....

……

/ трите имена, подпис, дата - /

№ и дата на удостоверението за упражняване на лесовъдска практика: ……

Одобрил:.....
.....
/име, фамилия и подпис/: .....

дата:.....г.,
№ и дата на удостоверението за упражняване на лесовъдска практика: .....

Утвърдил:.....
.....
име, фамилия,/ подпис: .....
/попълва се само в случаите на чл. 53, ал. 4 от НСГ/
дата:.....г.,
№ и дата на удостоверението за упражняване на лесовъдска практика: .....

ТЕХНОЛОГИЧЕН ПЛАН № ....

За добив на дървесина от отдел…1098.....подотдел.....к.....
На ~~ТП ДГС~~/ДЛС/~~УОГС~~.....Тракия...../*попълва се само за държавни гори*/
Община .....Родопи.....; Землище .....Скобелево.....;
имот с (кадастрален идентификатор/КВС) №....., /*попълва се само за недържавни гори*/

I. Схема за добива на дървесина от насаждението

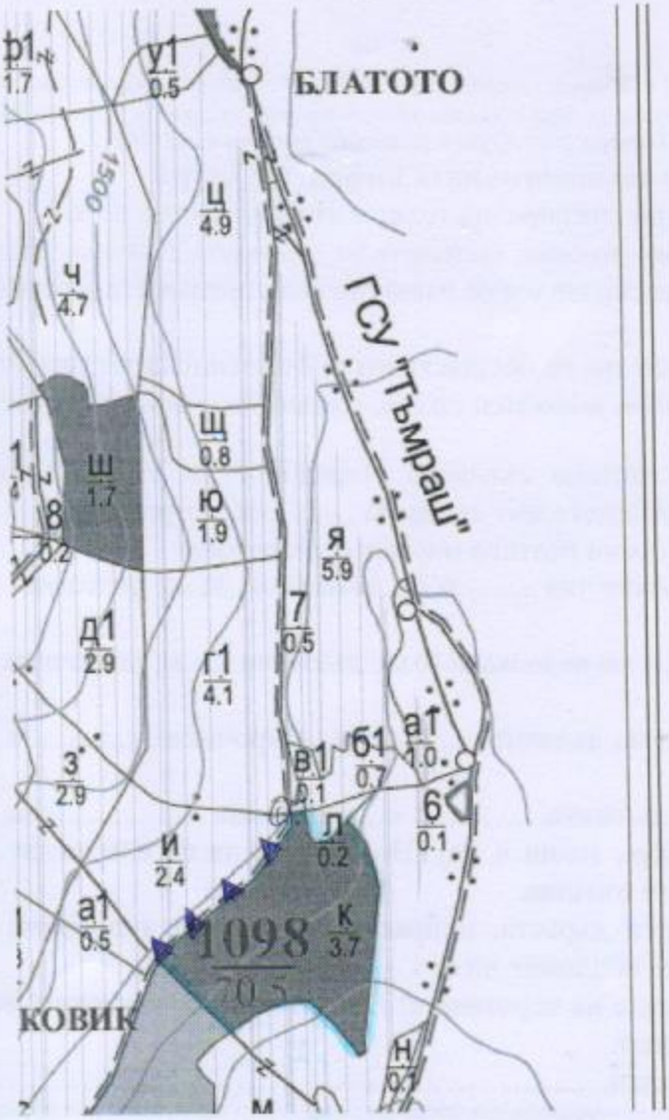

Легенда:

- ± ± ± ± проектирани коларски вр. извозни пътища
- - - - - - - съществуващи извозни пътища
- съществуващ автомобилен път
- просека
- …граница на подотдел
- » » » » проектирани тракторни вр. извозни пътища
- ▲ ▲ ▲ временен склад
- xxxxxx трасе на въжена линия
- =+=+=+= проектиран автомобилен път
- ⊗ …място за отпадъци и зареждане с ГСМ

На схемата задължително се нанасят контурите на насаждението/имота, съществуващите и проектирани временни

II. Характеристика на насаждението

1.Вид на сечта .....Техническа..... / интензивност 100.%

Втори вид сеч ...../ интензивност .....%

2.Площ на подотдела …3,7……ха Размер на сечището.....0.12..... ха

3. Състав по план/програма…ббб,бк1,см3,ел,ива.., действителен…,ббб,бк1,см3,ел,ива ……

4. Запас на 1 ха: с клони ….257……куб.м/ха , без клони …216……куб. м/ха.

5. Среден наклон на терена …21……градуса.

6. Очакван добив от маркираната дървесина ……12……лежаща маса, куб.м.

дърв. вид / категория	Бк	Ел	Бб			дърв. вид / категория	Бк	Ел	Бб				
едра	-	2	-			дребна	-	-	-			вър-шина	4
средна	-	1	-			дърва	5	2	2				

7.Наличие и характеристика на подраста преди сечта (състав, възраст, средна височина, % на покритие)……Няма.....

8. Средно извозно разстояние …40м.....;

9. Други характеристики на насаждението (*токовища, сватбовища, надлесни дървета, сервитути, защитени територии, Натура 2000, защитени видове описани в доклада за гори с висока консервационна стойност, мъртва дървесина, вододайни зони, биологично разнообразие и др.)* ***Не попада в Натура 2000 и други защитени зони, но е във ВКС 2.***

III. Технологични указания и параметри на технологичната инфраструктура

1. Дървесината в насаждението да се добива при спазване на технологичната схема по т. I

2. Сечта ще се извършва с (моторен трион, ~~ръчно~~, машини; кастренето на отсечените стъбла се извършва: в сечище, ~~на временен склад~~) Разкройването на дървесината ще се извършва на сортименти в сечището и на временните складове.

3. Извозът от сечището до временните складове ще се осъществява с:Животинска теглителна сила механизирано с трактор частично на (~~цели стъбла~~, ~~дълги~~/къси секции, сортименти, ~~чипс и др.~~; с влачене по терена, изцяло натоварени).

4. Проектирани нови горски автомобилни пътища съгласно Наредба 5 за строителството в горските територии без промяна на предназначението им: дължина ……м. широчина ……м.

5. **Изграждане/~~ремонт~~** на временни извозни горски пътища (вярното се подчертава):

5.1. Тракторни – допустимо разстояние между тях ……..м (не по-малко от 40 м), дължина …… м, широчина 4 м.

5.2. Коларски - разстояние между тях.....м (не по-малко от 40 м), дължина .....м, широчина ... м

6. Просеки за въжени линии: ……. бр.

допустимо разстояние между просеките ..... м., дължина ..... м., широчина ..... м.

7. Направа на просеки .....бр.

допустимо разстояние между тях .....м., дължина ……м., широчина ..... м.

8. Изграждане на нови временни складове (бр., площ в ха): Нови няма да се изграждат.Ще се използват свободните площи покрай наличните пътища.

9. Мерки за опазване на оставащите на корен дървета, подраста, младиняка и почвата: Да се опазват оставащите на корен дървета, които не подлежат на сеч.

10. Начини на почистване на сечището събиране на вършината: На купчинки в сечището, встрани от пътищата, живите дървета и местата с подраст.

11. Материалите ще се извозят до временен склад……

когато мястото на временния склад няма данни, позволяващи точното му определяне или попада извън мащаба на схемата по т. I, се посочват географските му координати в градуси, минути и секунди.

12. Други указания: Да се спазва стриктно законовата и под законовата нормативна уредба, за дейностите извършвани в горските територии.

Да се изнасят битовите отпадъци от сечището извън горските територии на определените за това места.

13. Всички операции по подготвителните и основните работи да се извършват съгласно изискванията на Правилника за здравословни и безопасни условия на труд в горите и правилата за противопожарна безопасност в горите.

Изготвил: Любен Мишев…… */подпис, име и фамилия/*

дата: .20 .г., Място на издаване гр.Кричим

№ и дата на удостоверението за упражняване на лесовъдска практика: **1035/05.01.2012г**

ЗАПОЗНАТ с технологичния план: ……/попълва се след издаването на позволителното за сеч/

Лицето по чл. 108, ал. 2 от ЗГ, на което е издадено позволително за сеч № .....

……

/ трите имена, подпис, дата - /

Образец по чл. 53, ал. 6 от НСГ

Одобрил:.....
.....
/име, фамилия и подпис/: .....

дата:.....г.,
№ и дата на удостоверението за упражняване на лесовъдска практика: .....

Утвърдил:.....
.....
име, фамилия,/ подпис: .....
/попълва се само в случаите на чл. 53, ал. 4 от НСГ/
дата:.....г.,
№ и дата на удостоверението за упражняване на лесовъдска практика: .....

ТЕХНОЛОГИЧЕН ПЛАН № ....

За добив на дървесина от отдел…1098……подотдел……р……
На ~~ТП ДГС~~/ДЛС/~~УОГС~~……Тракия……*/попълва се само за държавни гори/*
Община .....Родопи.....; Землище ……Скобелево.....;
имот с (кадастрален идентификатор/КВС) №……, */попълва се само за недържавни гори/*

I. Схема за добива на дървесина от насаждението

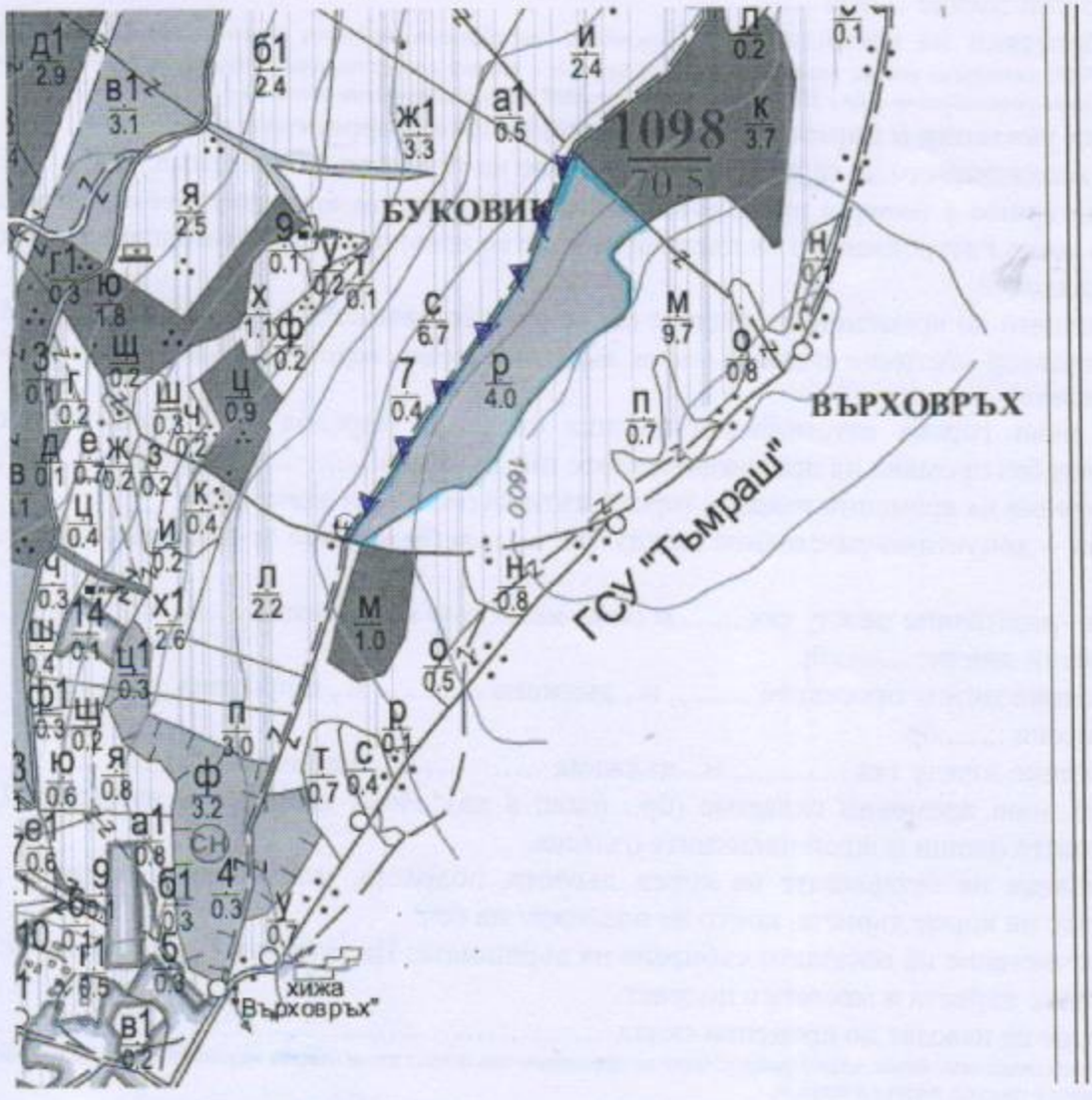

Легенда:

- ± ± ± ± проектирани коларски вр. извозни пътища
- проектирани тракторни вр. извозни пътища
- съществуващи извозни пътища
- временен склад
- съществуващ автомобилен път
- трасе на въжена линия
- просека
- проектиран автомобилен път
- …граница на подотдел
- …място за отпадъци и зареждане с ГСМ

На схемата задължително се нанасят контурите на насаждението/имота, съществуващите и проектирани временни горски пътища, просеките, просеките за въжени линии, извозни пътища, временни складове както и връзката им със съществуващата автомобилна пътна мрежа.

II. Характеристика на насаждението

1.Вид на сечта .....Техническа..... / интензивност 100.%

Втори вид сеч ...../ интензивност .....%

2.Площ на подотдела …4,0……ха Размер на сечището.....0.30..... ха

3. Състав по план/програма…бк5,ббз,ел2,см,.., действителен.. бк5,ббз,ел2,см .....

4. Запас на 1 ха: с клони ….282……куб.м/ха , без клони …246…..куб. м/ха.

5. Среден наклон на терена …21……градуса.

6. Очакван добив от маркираната дървесина ……104……лежаща маса, куб.м.

дърв. вид / категория	Бк	см	Бб	ел		дърв. вид / категория	Бк	см	Бб	Ел			
едра	-	10	1	23		дребна	-	-	-	-		вър-	33
средна	-	1	-	2		дърва	23	20	6	18		шина	

7.Наличие и характеристика на подраста преди сечта (състав, възраст, средна височина, % на покритие)……бк10,ел9,бк1.....

8. Средно извозно разстояние …40м.....;

9. Други характеристики на насаждението (*токовища, сватбовища, надлесни дървета, сервитути, защитени територии, Натура 2000, защитени видове описани в доклада за гори с висока консервационна стойност, мъртва дървесина, вододайни зони, биологично разнообразие и др.)* ***Не попада в Натура 2000 и други защитени зони, но е във ВКС 2,G16922.***

III. Технологични указания и параметри на технологичната инфраструктура

1. Дървесината в насаждението да се добива при спазване на технологичната схема по т. I

2. Сечта ще се извършва с (моторен трион, ~~ръчно~~, машини; кастренето на отсечените стъбла се извършва: в сечище, ~~на временен склад~~) Разкройването на дървесината ще се извършва на сортименти в сечището и на временните складове.

3. Извозът от сечището до временните складове ще се осъществява с:Животинска теглителна сила механизирано с трактор частично на (~~цели стъбла~~, ~~дълги~~/къси секции, сортименти, ~~чипс и др.~~; с влачене по терена, изцяло натоварени).

4. Проектирани нови горски автомобилни пътища съгласно Наредба 5 за строителството в горските територии без промяна на предназначението им: дължина ……м. широчина ……м.

5. **Изграждане**/~~ремонт~~ на временни извозни горски пътища (вярното се подчертава):

5.1. Тракторни – допустимо разстояние между тях ……..м (не по-малко от 40 м), дължина …… м, широчина 4 м.

5.2. Коларски - разстояние между тях.....м (не по-малко от 40 м), дължина …..м, широчина ... м

6. Просеки за въжени линии: ……. бр.

допустимо разстояние между просеките ..... м., дължина ..... м., широчина ..... м.

7. Направа на просеки .....бр.

допустимо разстояние между тях .....м., дължина ……м., широчина ..... м.

8. Изграждане на нови временни складове (бр., площ в ха): Нови няма да се изграждат.Ще се използват свободните площи покрай наличните пътища.

9. Мерки за опазване на оставащите на корен дървета, подраста, младиняка и почвата: Да се опазват оставащите на корен дървета, които не подлежат на сеч.

10. Начини на почистване на сечището събиране на вършината: На купчинки в сечището, встрани от пътищата, живите дървета и местата с подраст.

11. Материалите ще се извозят до временен склад……

когато мястото на временния склад няма данни, позволяващи точното му определяне или попада извън мащаба на схемата по т. I, се посочват географските му координати в градуси, минути и секунди.

12. Други указания: Да се спазва стриктно законовата и под законовата нормативна уредба, за дейностите извършвани в горските територии.

Да се изнасят битовите отпадъци от сечището извън горските територии на определените за това места.

13. Всички операции по подготвителните и основните работи да се извършват съгласно изискванията на Правилника за здравословни и безопасни условия на труд в горите и правилата за противопожарна безопасност в горите.

Изготвил: Любен Мишев…… */подпис, име и фамилия/*

дата: .20 .г., Място на издаване гр.Кричим

№ и дата на удостоверението за упражняване на лесовъдска практика: **1035/05.01.2012г**

ЗАПОЗНАТ с технологичния план: ……/попълва се след издаването на позволителното за сеч/

Лицето по чл. 108, ал. 2 от ЗГ, на което е издадено позволително за сеч № .....

……

/ трите имена, подпис, дата - /

№ и дата на удостоверението за упражняване на лесовъдска практика: ……

Образец по чл. 53, ал. 6 от НСГ

Одобрил:.....
.....
/име, фамилия и подпис/: .....

дата:.....г.,
№ и дата на удостоверението за упражняване на лесовъдска практика: .....

Утвърдил:.....
.....
име, фамилия,/ подпис: .....
/попълва се само в случаите на чл. 53, ал. 4 от НСГ/
дата:.....г.,
№ и дата на удостоверението за упражняване на лесовъдска практика: .....

ТЕХНОЛОГИЧЕН ПЛАН № ....

За добив на дървесина от отдел...1099.....подотдел.....в1.....
На ~~ТП ДГС~~/ДЛС/~~УОГС~~.....Тракия...../*попълва се само за държавни гори/*
Община .....Родопи.....; Землище .....Скобелево.....;
имот с (кадастрален идентификатор/КВС) №....., /*попълва се само за недържавни гори/*

I. Схема за добива на дървесина от насаждението

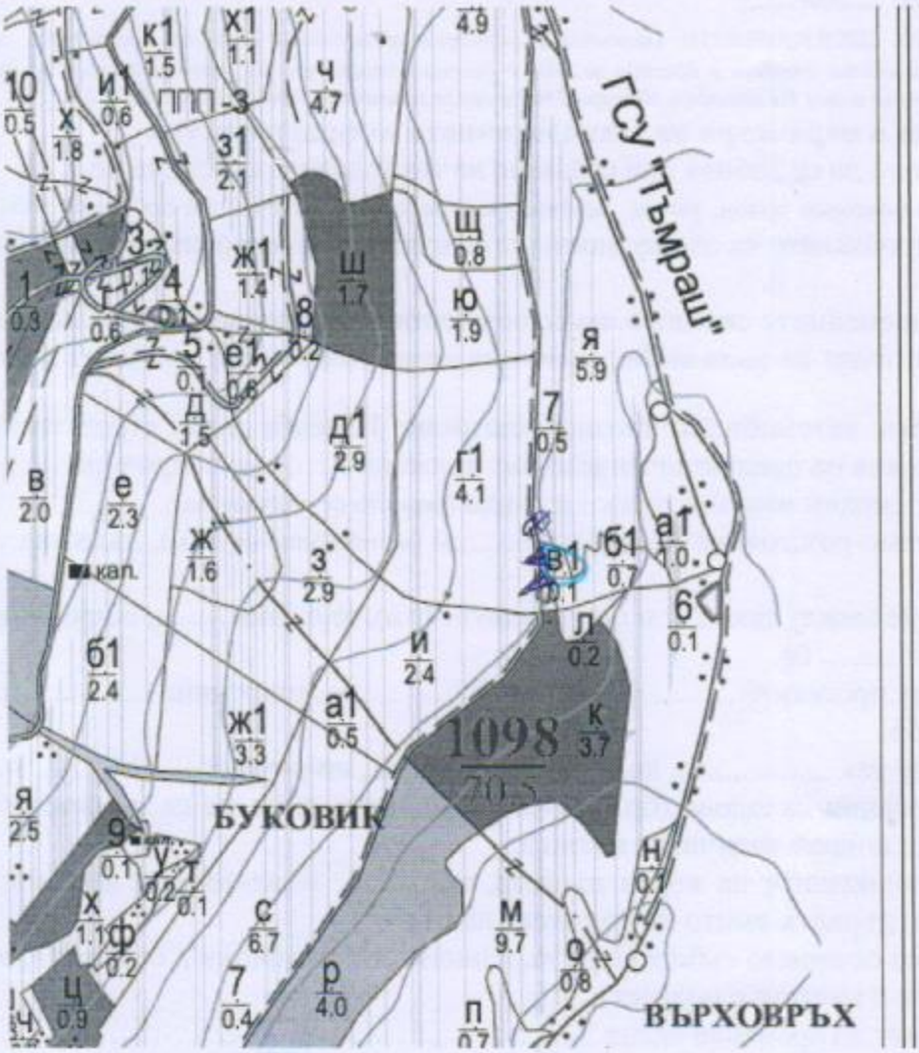

Легенда:

- ± ± ± ± проектирани коларски вр. извозни пътища
- - - - - - - съществуващи извозни пътища
- съществуващ автомобилен път
- просека
- ...граница на подотдел
- » » » » проектирани тракторни вр. извозни пътища
- ▲ ▲ ▲ временен склад
- xxxxxx трасе на въжена линия
- проектиран автомобилен път
- ...място за отпадъци и зареждане с ГСМ

На схемата задължително се нанасят контурите на насаждението/имота, съществуващите и проектирани временни горски пътища, просеките, просеките за въжени линии, извозни пътища, временни складове както и връзката им със съществуващата автомобилна пътна мрежа.

II. Характеристика на насаждението

1.Вид на сечта .....Техническа..... / интензивност 100.%
Втори вид сеч ...../ интензивност .....%
2.Площ на подотдела …0.1……ха Размер на сечището.....0.02..... ха
3. Състав по план/програма…6б7,бк3……, действителен…,6б7,бк3 ……
4. Запас на 1 ха: с клони ….250……куб.м/ха , без клони …203……куб. м/ха.
5. Среден наклон на терена …8……градуса.
6. Очакван добив от маркираната дървесина ……6……лежаща маса, куб.м.

дърв. вид / категория	Бк	Ел				дърв. вид / категория	Бк	Ел					
едра	-	-				дребна	-	-				вър-	1
средна	-	-				дърва	4	2				шина	

7.Наличие и характеристика на подраста преди сечта (състав, възраст, средна височина, % на покритие)……бк6,см3,ел1.....
8. Средно извозно разстояние …20м.....;
9. Други характеристики на насаждението (*токовища, сватбовища, надлесни дървета, сервитути, защитени територии, Натура 2000, защитени видове описани в доклада за гори с висока консервационна стойност, мъртва дървесина, вододайни зони, биологично разнообразие и др.*) ***Не попада в Натура 2000 и други защитени зони, но е във ВКС 2.***

III. Технологични указания и параметри на технологичната инфраструктура

1. Дървесината в насаждението да се добива при спазване на технологичната схема по т. I
2. Сечта ще се извършва с (моторен трион, ~~ръчно~~, машини; кастренето на отсечените стъбла се извършва: в сечище, ~~на временен склад~~) Разкройването на дървесината ще се извършва на сортименти в сечището и на временните складове.
3. Извозът от сечището до временните складове ще се осъществява с:Животинска теглителна сила механизирано с трактор частично на (~~цели стъбла~~, ~~дълги~~/къси секции, сортименти, ~~чипс и др.~~; с влачене по терена, изцяло натоварени).
4. Проектирани нови горски автомобилни пътища съгласно Наредба 5 за строителството в горските територии без промяна на предназначението им: дължина ……м. широчина ……м.
5. **Изграждане**/~~ремонт~~ на временни извозни горски пътища (вярното се подчертава):

5.1. Тракторни – допустимо разстояние между тях ……..м (не по-малко от 40 м), дължина …… м, широчина 4 м.

5.2. Коларски - разстояние между тях.....м (не по-малко от 40 м), дължина .....м, широчина ... м

6. Просеки за въжени линии: ……. бр.
допустимо разстояние между просеките ..... м., дължина ..... м., широчина ..... м.
7. Направа на просеки .....бр.
допустимо разстояние между тях .....м., дължина ……м., широчина ..... м.
8. Изграждане на нови временни складове (бр., площ в ха): Нови няма да се изграждат.Ще се използват свободните площи покрай наличните пътища.
9. Мерки за опазване на оставащите на корен дървета, подраста, младиняка и почвата: Да се опазват оставащите на корен дървета, които не подлежат на сеч.
10. Начини на почистване на сечището събиране на вършината: На купчинки в сечището, встрани от пътищата, живите дървета и местата с подраст.
11. Материалите ще се извозят до временен склад……
когато мястото на временния склад няма данни, позволяващи точното му определяне или попада извън мащаба на схемата по т. 1, се посочват географските му координати в градуси, минути и секунди.
12. Други указания: Да се спазва стриктно законовата и под законовата нормативна уредба, за дейностите извършвани в горските територии.
Да се изнасят битовите отпадъци от сечището извън горските територии на определените за това места.
13. Всички операции по подготвителните и основните работи да се извършват съгласно изискванията на Правилника за здравословни и безопасни условия на труд в горите и правилата за противопожарна безопасност в горите.

Изготвил: Любен Мишев…… */подпис, име и фамилия/*
дата: .20 .г., Място на издаване гр.Кричим
№ и дата на удостоверението за упражняване на лесовъдска практика: **1035/05.01.2012г**
ЗАПОЗНАТ с технологичния план: ……/попълва се след издаването на позволителното за сеч/
Лицето по чл. 108, ал. 2 от ЗГ, на което е издадено позволително за сеч № .....
……
/ трите имена, подпис, дата - /
№ и дата на удостоверението за упражняване на лесовъдска практика: ……

Образец по чл. 53, ал. 6 от НСГ

Одобрил:……
……
/име, фамилия и подпис/: .....

дата:……..г.,
№ и дата на удостоверението за упражняване на лесовъдска практика: .....

Утвърдил:……
……
име, фамилия,/ подпис: .....
/попълва се само в случаите на чл. 53, ал. 4 от НСГ/
дата:……..г.,
№ и дата на удостоверението за упражняване на лесовъдска практика: .....

ТЕХНОЛОГИЧЕН ПЛАН № ….

За добив на дървесина от отдел…1099……подотдел……я……
На ~~ТП ДГС~~/ДЛС/~~УОГС~~……Тракия……*/попълва се само за държавни гори/*
Община .....Родопи.....; Землище ……Скобелево.....;
имот с (кадастрален идентификатор/КВС) №……, */попълва се само за недържавни гори/*

I. Схема за добива на дървесина от насаждението

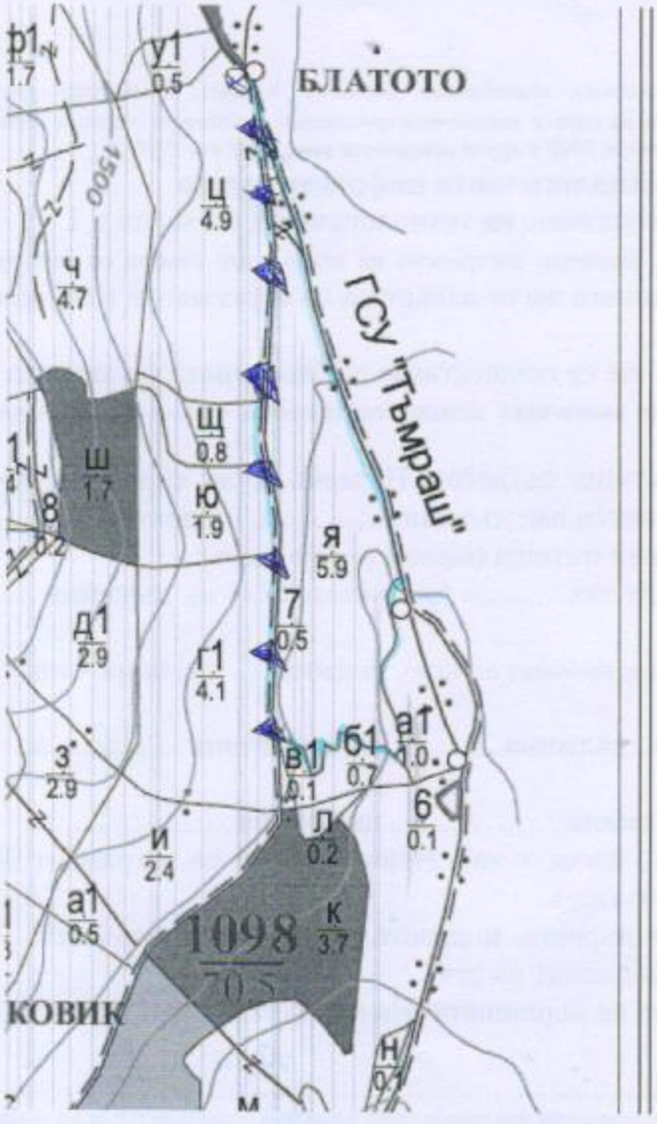

Легенда:

- ± ± ± ± проектирани коларски вр. извозни пътища
- - - - - - съществуващи извозни пътища
- съществуващ автомобилен път
- просека
- …граница на подотдел
- » » » » проектирани тракторни вр. извозни пътища
- ▲ ▲ ▲ временен склад
- xxxxxx трасе на въжена линия
- проектиран автомобилен път
- …мсто за отпадъци и зареждане с ГСМ

На схемата задължително се нанасят контурите на насаждението/имота, съществуващите и проектирани временни

II. Характеристика на насаждението

1.Вид на сечта .....Техническа..... / интензивност 100.%
Втори вид сеч ...../ интензивност .....%
2.Площ на подотдела …5.9……ха Размер на сечището.....0.4..... ха
3. Състав по план/програма…ббб,бк3,ел1……, действителен…,ббб,бк3,ел1 ……
4. Запас на 1 ха: с клони ….310……куб.м/ха , без клони …274……куб. м/ха.
5. Среден наклон на терена …18……градуса.
6. Очакван добив от маркираната дървесина ……85……лежаща маса, куб.м.

дърв. вид / категория	Бк	Ел	Бб			дърв. вид / категория	Бк	Ел	Бб				
едра	-	12	3			дребна	-	-	-			върш-шина	21
средна	-	2	-			дърва	41	13	14				

7.Наличие и характеристика на подраста преди сечта (състав, възраст, средна височина, % на покритие)……ел7,бк3.....
8. Средно извозно разстояние …50м.....;
9. Други характеристики на насаждението (*токовища, сватбовища, надлесни дървета, сервитути, защитени територии, Натура 2000, защитени видове описани в доклада за гори с висока консервационна стойност, мъртва дървесина, вододайни зони, биологично разнообразие и др.)* ***Не попада в Натура 2000 и други защитени зони, но е във ВКС 2.***

III. Технологични указания и параметри на технологичната инфраструктура

1. Дървесината в насаждението да се добива при спазване на технологичната схема по т. I
2. Сечта ще се извършва с (моторен трион, ~~ръчно~~, машини; кастренето на отсечените стъбла се извършва: в сечище, ~~на временен склад~~) Разкройването на дървесината ще се извършва на сортименти в сечището и на временните складове.
3. Извозът от сечището до временните складове ще се осъществява с:Животинска теглителна сила механизирано с трактор частично на (~~цели стъбла~~, ~~дълги~~/къси секции, сортименти, ~~чипс и др.~~; с влачене по терена, изцяло натоварени).
4. Проектирани нови горски автомобилни пътища съгласно Наредба 5 за строителството в горските територии без промяна на предназначението им: дължина ……м. широчина ……м.
5. **Изграждане**/~~ремонт~~ на временни извозни горски пътища (вярното се подчертава):
   5.1. Тракторни – допустимо разстояние между тях ……..м (не по-малко от 40 м), дължина …… м, широчина 4 м.
   5.2. Коларски - разстояние между тях.....м (не по-малко от 40 м), дължина .….м, широчина ... м
6. Просеки за въжени линии: ……. бр.
допустимо разстояние между просеките ..... м., дължина ..... м., широчина ..... м.
7. Направа на просеки .....бр.
допустимо разстояние между тях .....м., дължина ……м., широчина ..... м.
8. Изграждане на нови временни складове (бр., площ в ха): Нови няма да се изграждат.Ще се използват свободните площи покрай наличните пътища.
9. Мерки за опазване на оставащите на корен дървета, подраста, младиняка и почвата: Да се опазват оставащите на корен дървета, които не подлежат на сеч.
10. Начини на почистване на сечището събиране на вършината: На купчинки в сечището, встрани от пътищата, живите дървета и местата с подраст.
11. Материалите ще се извозят до временен склад……
когато мястото на временния склад няма данни, позволяващи точното му определяне или попада извън мащаба на схемата по т. I, се посочват географските му координати в градуси, минути и секунди.
12. Други указания: Да се спазва стриктно законовата и под законовата нормативна уредба, за дейностите извършвани в горските територии.
Да се изнасят битовите отпадъци от сечището извън горските територии на определените за това места.
13. Всички операции по подготвителните и основните работи да се извършват съгласно изискванията на Правилника за здравословни и безопасни условия на труд в горите и правилата за противопожарна безопасност в горите.

Изготвил: Любен Мишев…… */подпис, име и фамилия/*
дата: .20 .г., Място на издаване гр.Кричим
№ и дата на удостоверението за упражняване на лесовъдска практика: **1035/05.01.2012г**
ЗАПОЗНАТ с технологичния план: ……/попълва се след издаването на позволителното за сеч/
Лицето по чл. 108, ал. 2 от ЗГ, на което е издадено позволително за сеч № .....
.....